

Croquis
Proyecto
Pavimento
Barrio
Arenales

18 de marzo

2013

Junta de
Vecinos
Barrio
Arenales



Estimada Junta de Vecinos de Arenales, Nosara:

A continuación se presenta una descripción general del proyecto de mejoramiento vial, en el barrio Arenales de Nosara.

Datos Generales:

Nombre del proyecto: Pavimentación Barrio Arenales.

Longitud total: 2740 metros.

Ancho de vía: 12 metros.

Descripción de la ruta: El proyecto pretende dar continuidad al tramo central de Nosara, el cual ya ha sido pavimentado. Por lo que, el proyecto inicia en los alrededores de la Clínica Ebais de Nosara, siguiendo por barrio Los Arenales hasta la intersección del Restaurante La Casona. Comprende una distancia aproximada de 2740 metros. En todo el tramo existen diferencias de alturas de alrededor de 13 metros.

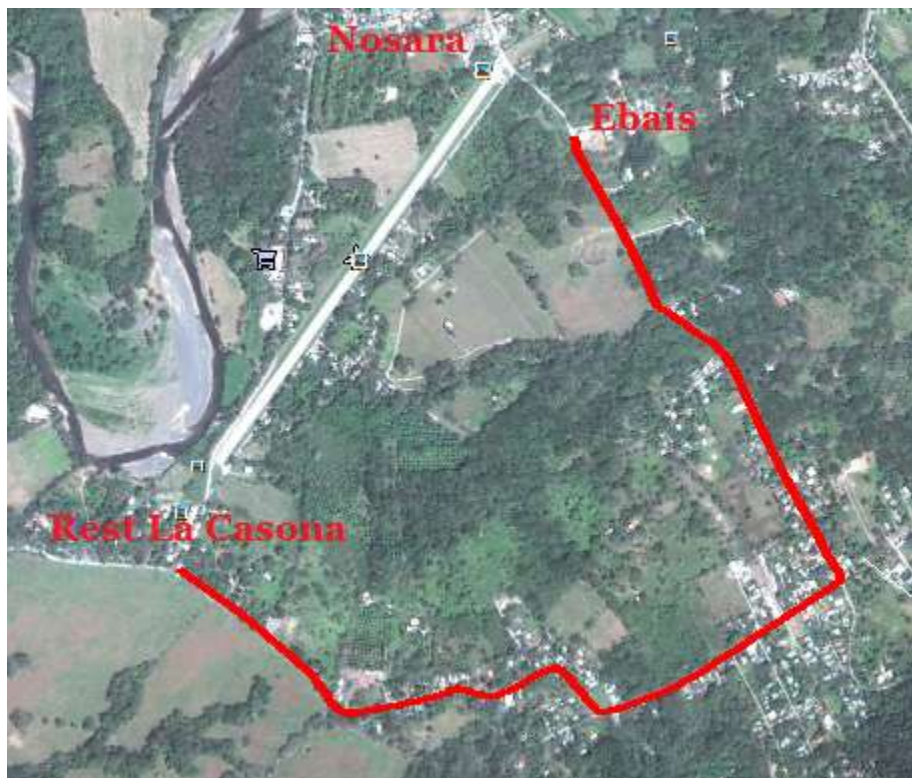
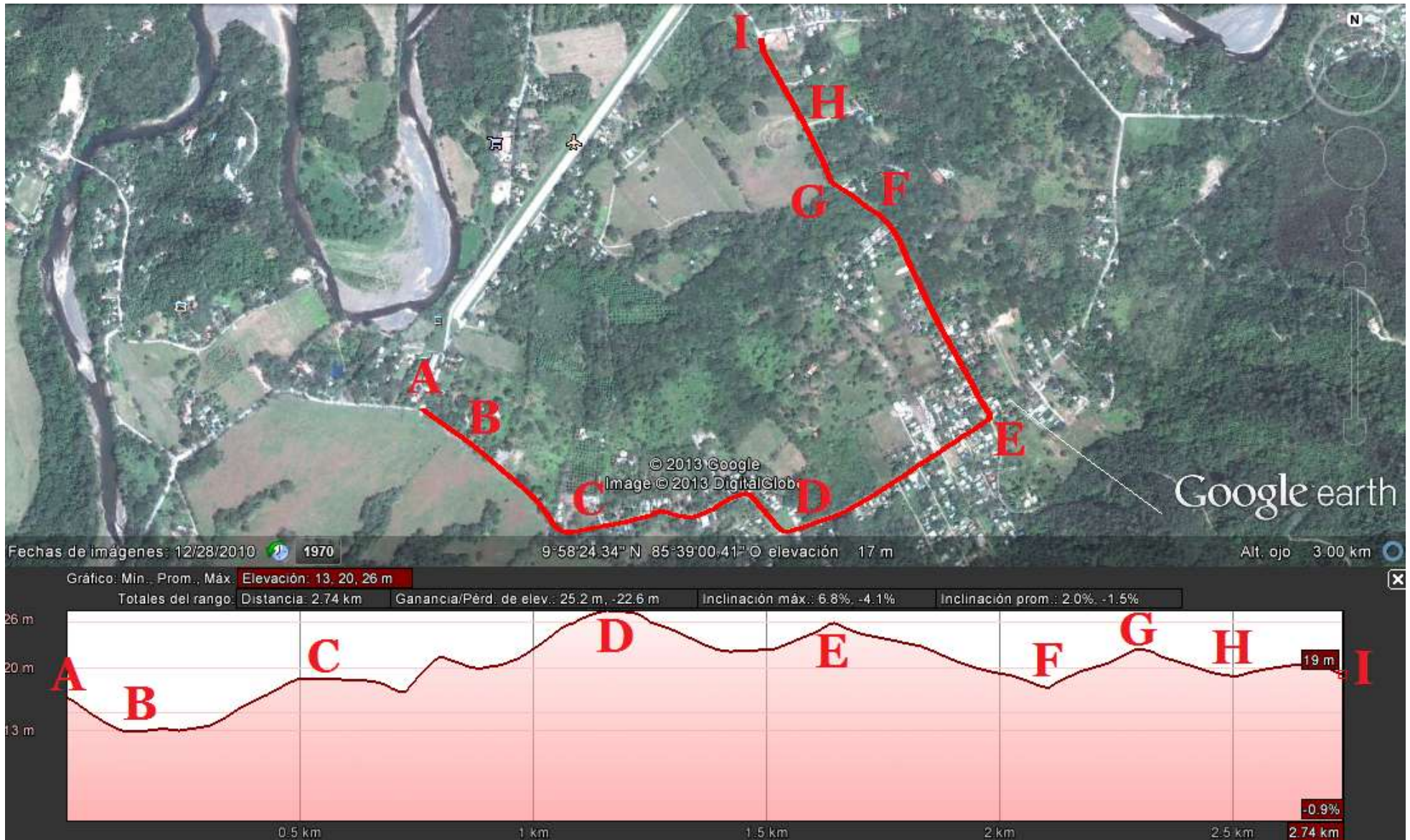


Figura 1. Descripción de ruta



DESCRIPCION DE LAS ALTURAS GENERALES DE LA RUTA



Del Sol Contractors

Tel: (506) 2682-5328

delsolcontractors@gmail.com

Nosara – Costa Rica



Rescate de derecho de vía: Los vecinos se han organizado para garantizar el rescate del derecho de vía, de una manera fácil y sin tantos trámites de expropiación. Actualmente ya trabaja la maquinaria en el proceso de ampliación de vía.



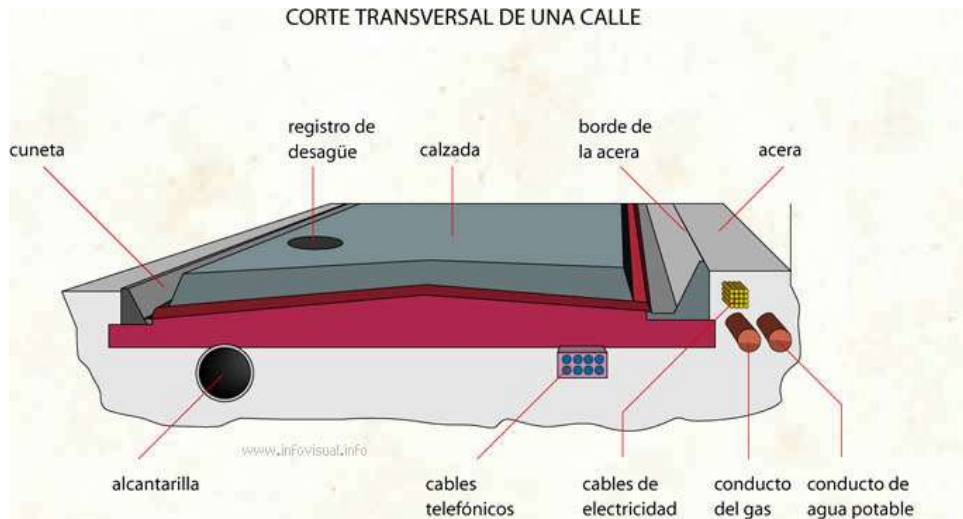
Diseño de ruta: Se está trabajando en el diseño de todos los componentes de la ruta. Se han identificado los puntos críticos de la topografía para los diseños hidráulicos, así como los posibles materiales a utilizar.



Estimación de materiales

Longitud aproximado de tramo: 2740 metros.

Ancho de vía aproximado: 12 metros.



Descripción	Cantidad	Unidad
Sustitución y movimiento de tierras aproximado	3500	m3
Colocación de base de 30 cm	7900	m3
Colocación de subbase de 30 cm	7900	m3
Carpeta asfáltica espesor : 7 cm	1535	m3
Emulsión asfáltica	3684	Ton
Cordón y caño	5480	m

Atentamente,

Ing. Josué Ruiz Guerrero

Código CFIA: ICO-24555

Del Sol Contractors

Nosara - Guanacaste